

# เขตอากาศของทวีปเอเชีย



# បេឡាហិកាសាស្ត្រខ្មែរក្រុងប៉េងហ្សែ

បេឡាហិកាសាស្ត្រខ្មែរ

បេឡាហិកាសាស្ត្រ

បេឡាហិកាសាស្ត្រខ្មែរ (ក្រុងប៉េងហ្សែខ្មែរ)

ក្រុងប៉េងហ្សែខ្មែរ

ក្រុងប៉េងហ្សែខ្មែរ

បេឡាហិកាសាស្ត្រខ្មែរ

បេឡាហិកាសាស្ត្រ

# เขตอากาศของทวีปเอเชีย

เขตขั้วเหนือ

เขตหนาวภาคพื้นทวีป

เขตกึ่งเขตร้อน

เขตร้อน

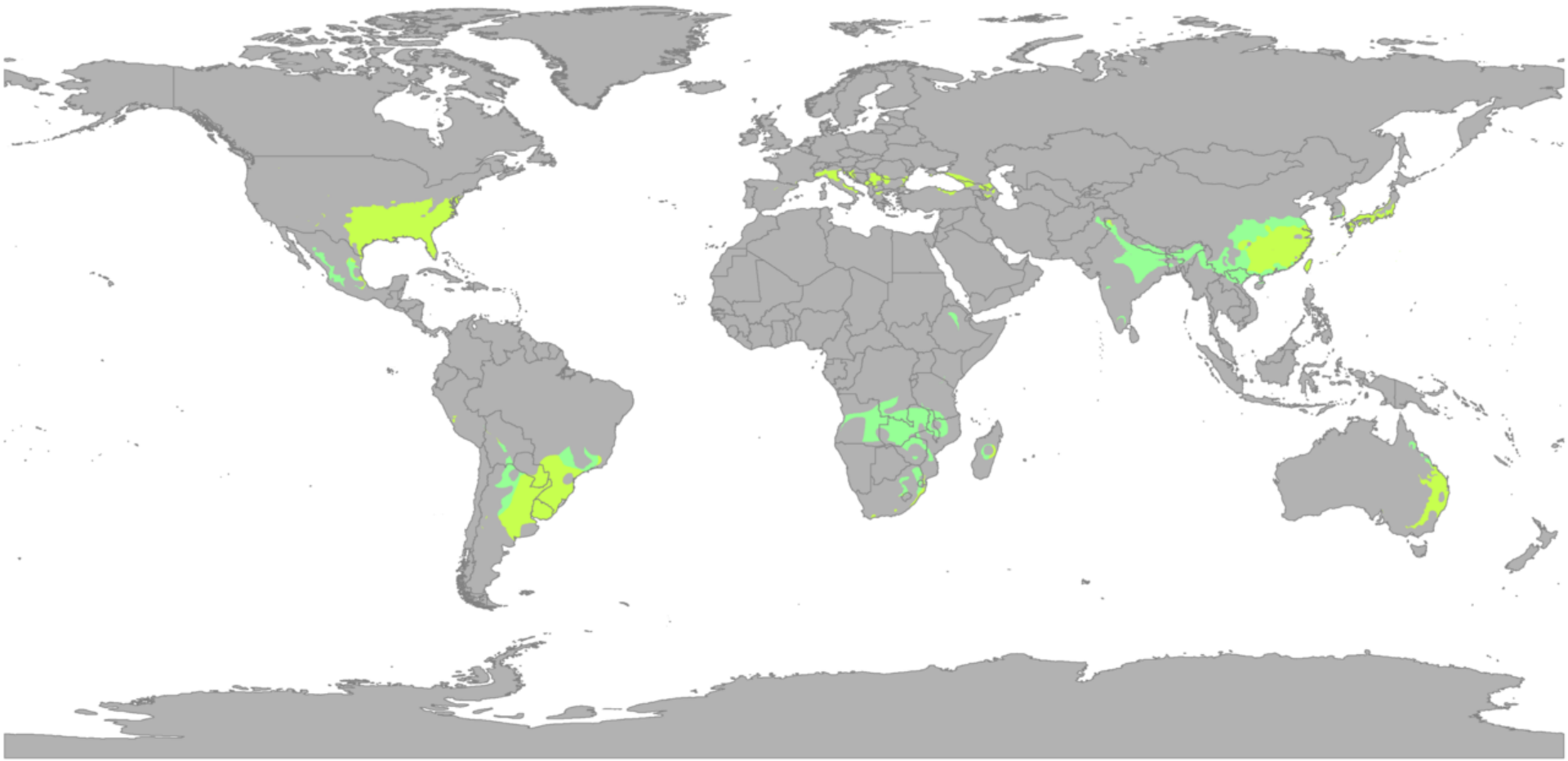
เขตร้อนชื้น



คาบสมุทร

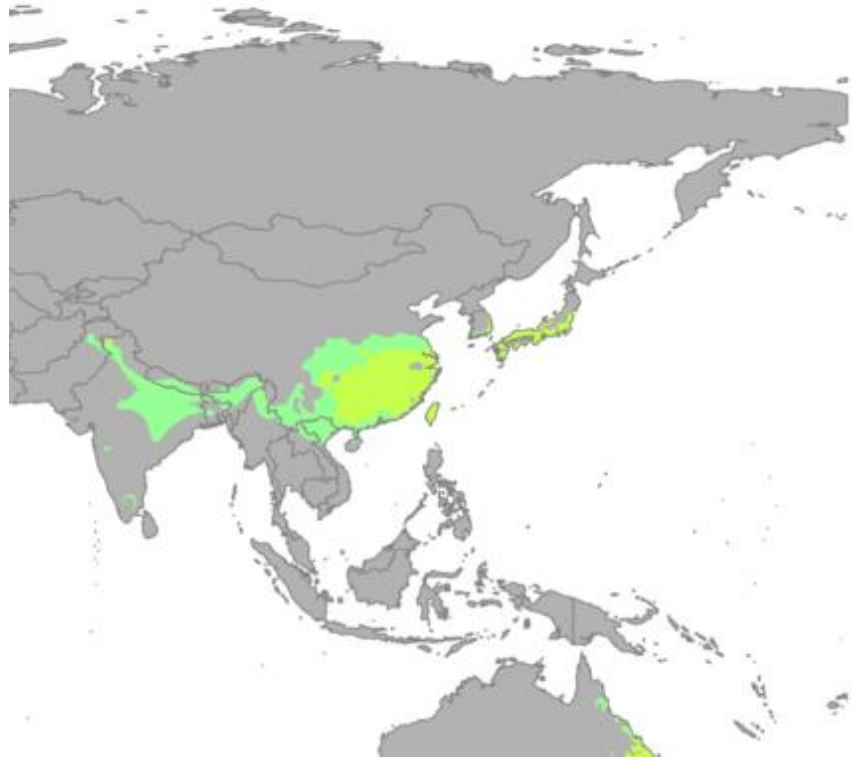


# เขตอากาศแบบอบอุ่นชื้น

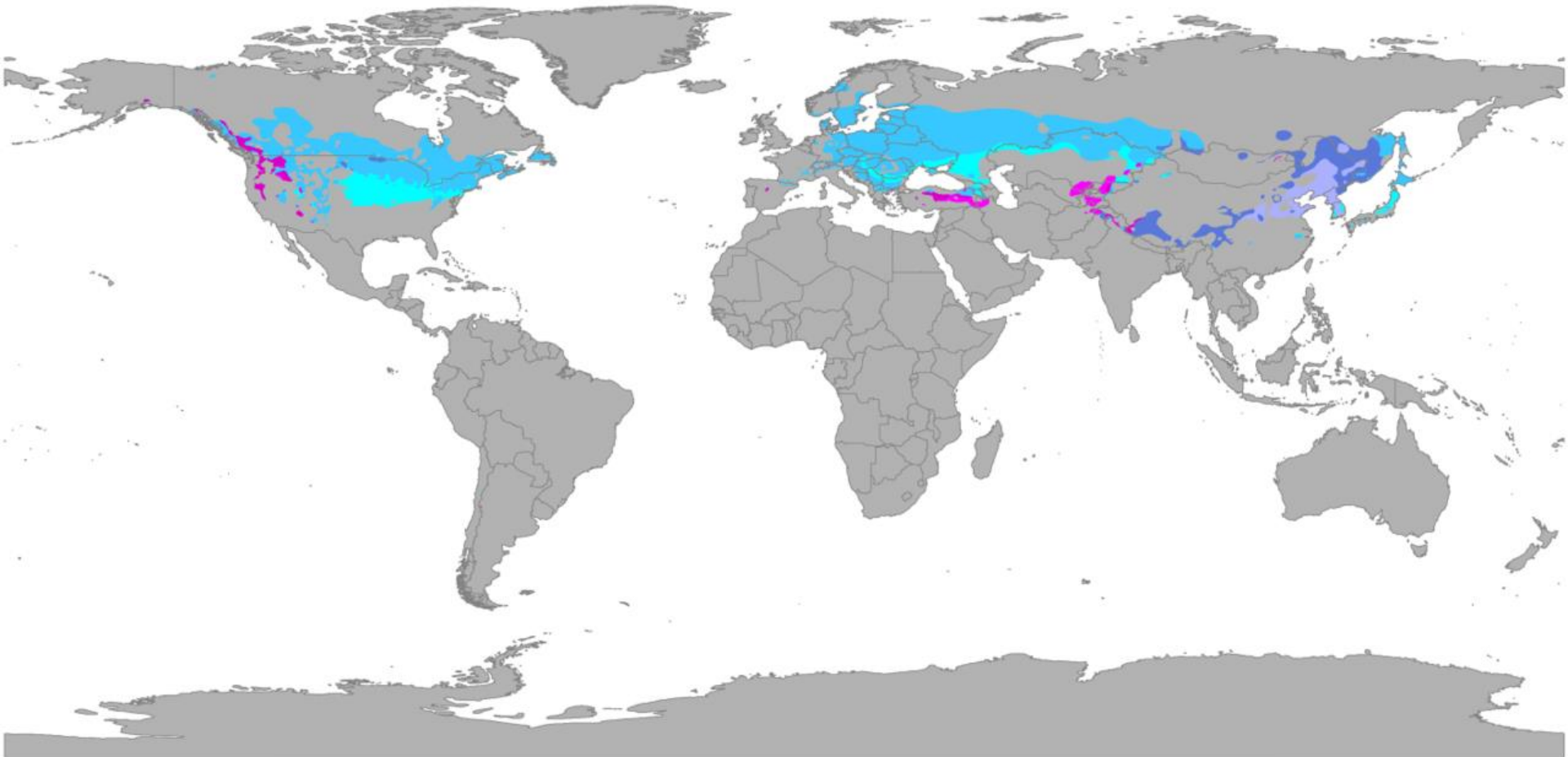


Af	BWh	Csa	Cwa	Cfa	Dsa	Dwa	Dfa	ET
Am	BWk	Csb	Cwb	Cfb	Dsb	Dwb	Dfb	EF
Aw	BSh	Cwc	Cfc	Dsc	Dwc	Dfc		
	BSk			Dsd	Dwd	Dfd		

# เขตอากาศแบบอบอุ่นชื้น


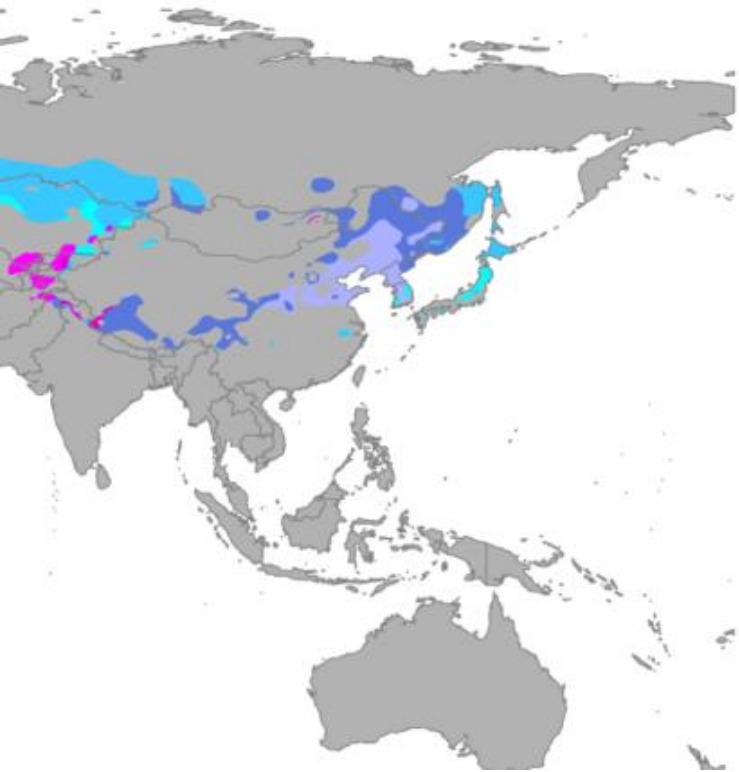


# เขตอากาศแบบชื้นภาคพื้นทวีป



Af	BWh	Csa	Cwa	Cfa	Dsa	Dwa	Dfa	ET
Am	BWk	Csb	Cwb	Cfb	Dsb	Dwb	Dfb	EF
Aw	BSh	Cwc	Cfc	Dsc	Dwc	Dfc		
	BSk			Dsd	Dwd	Dfd		

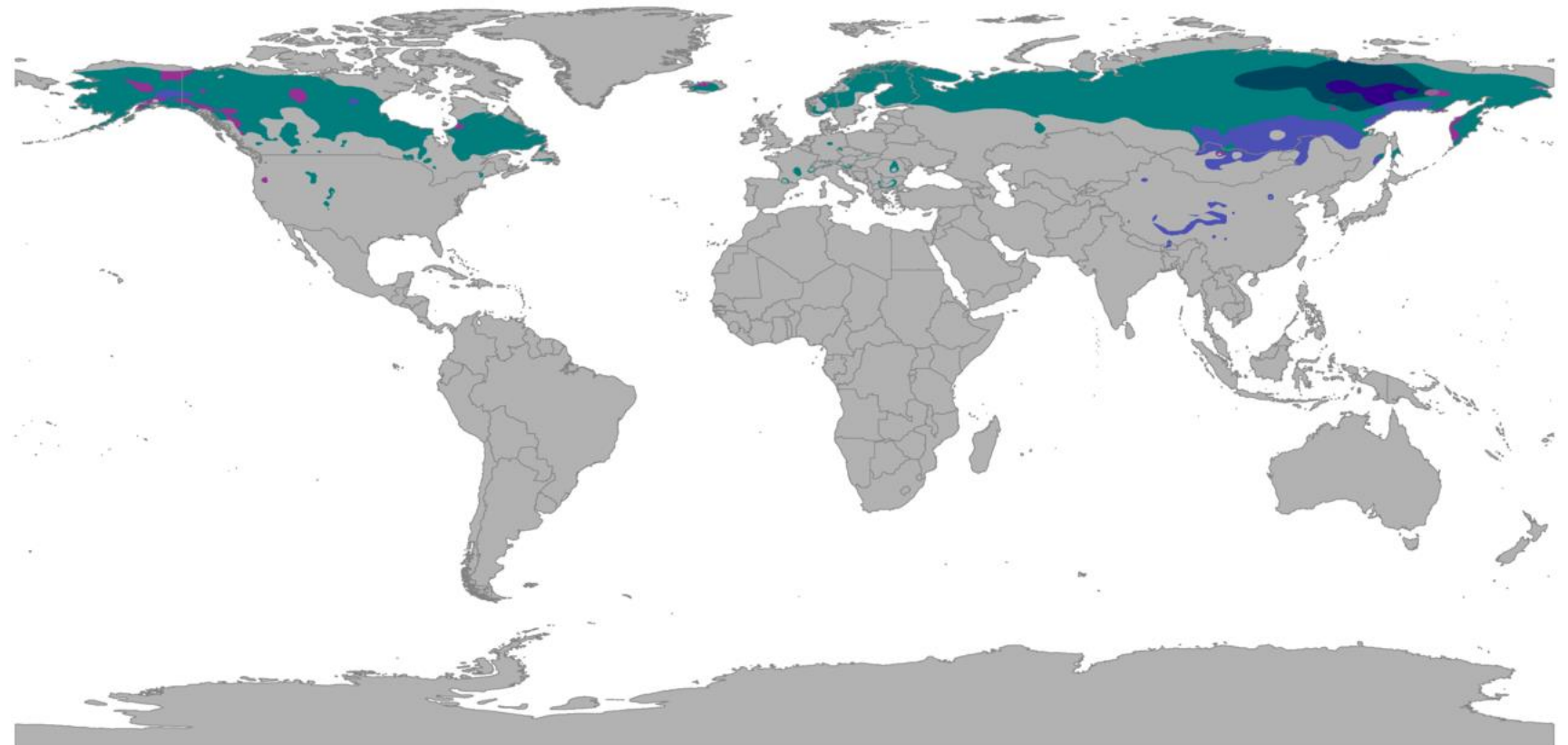
# เขตอากาศแบบชื้นภาคพื้นทวีป



# เขตอากาศแบบกึ่งอาร์กติก

กึ่งขั้วโลก

ไทกา



Af	BWh	Csa	Cwa	Cfa	Dsa	Dwa	Dfa	ET
Am	BWk	Csb	Cwb	Cfb	Dsb	Dwb	Dfb	EF
Aw	BSh	Cwc	Cfc	Dsc	Dwc	Dfc		
	BSk			Dsd	Dwd	Dfd		



# เขตอากาศแบบกึ่งอาร์กติก



тайга  
ไทกา  
ป่าสน


# เขตอากาศแบบทุนดรา

ขั้วโลก

อาร์กติก



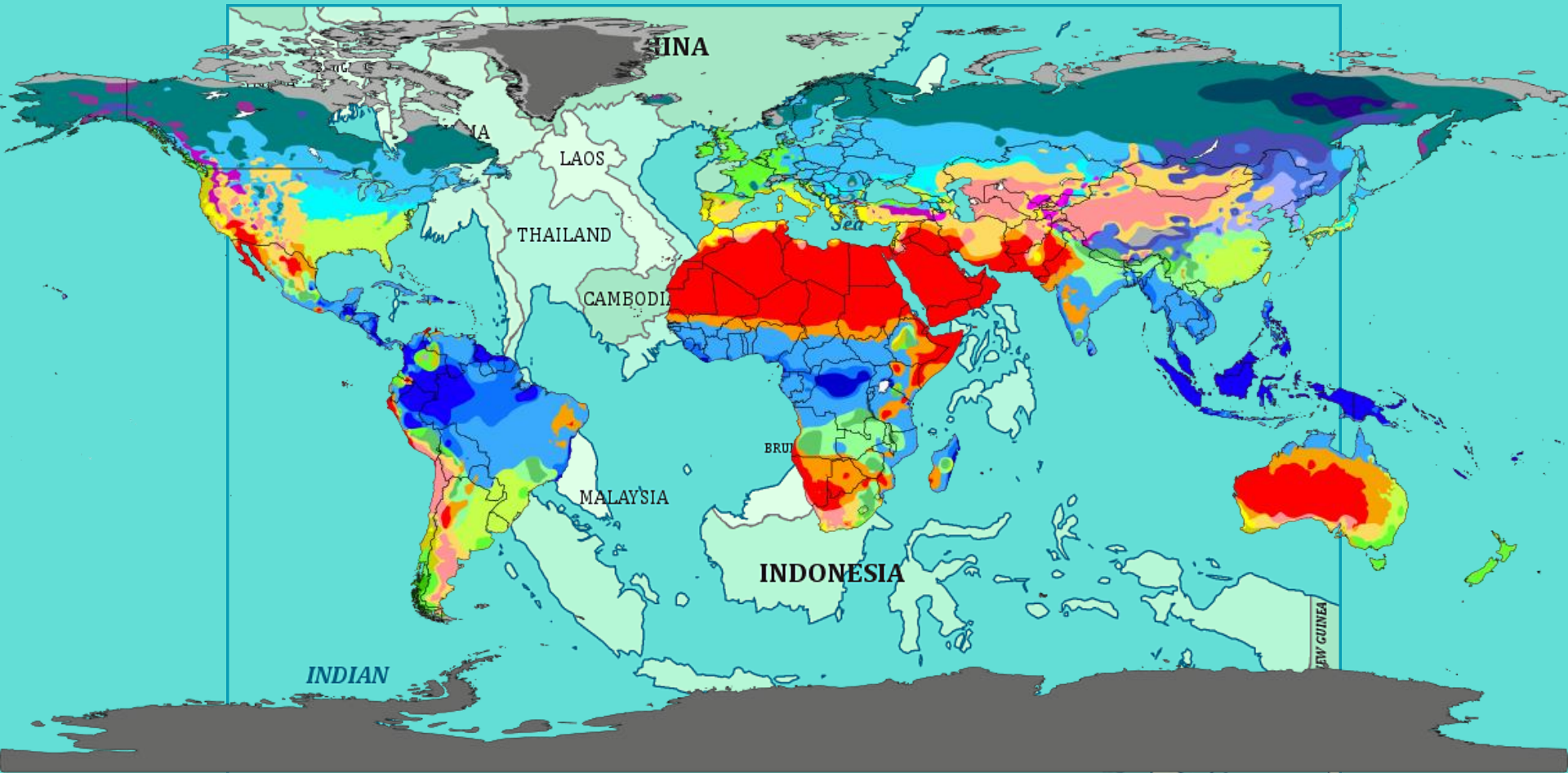
# เขตอากาศแบบทุนดรา

































# เขตอากาศแบบที่สูง



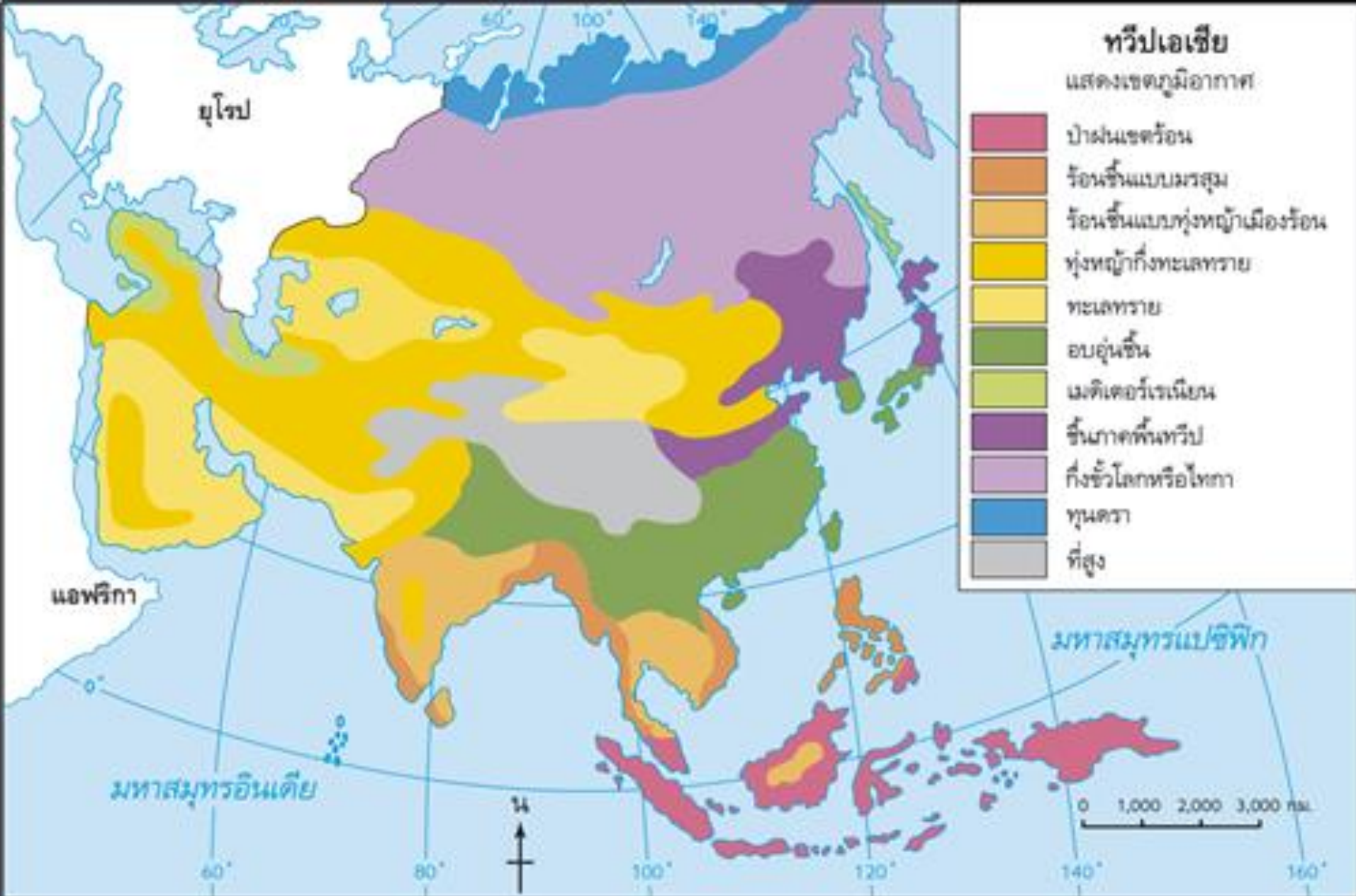
World map of Köppen-Geiger climate classification



	<b>Af</b>		<b>BWh</b>		<b>Csa</b>		<b>Cwa</b>		<b>Cfa</b>		<b>Dsa</b>		<b>Dwa</b>		<b>Dfa</b>		<b>ET</b>
	<b>Am</b>		<b>BWk</b>		<b>Csb</b>		<b>Cwb</b>		<b>Cfb</b>		<b>Dsb</b>		<b>Dwb</b>		<b>Dfb</b>		<b>EF</b>
	<b>Aw</b>		<b>BSh</b>		<b>Cwc</b>		<b>Cfc</b>		<b>Dsc</b>		<b>Dwc</b>		<b>Dwc</b>		<b>Dfc</b>		
			<b>BSk</b>						<b>Dsd</b>		<b>Dwd</b>		<b>Dfd</b>				

Peel, M. C. and Finlayson, B. L. and McMahon, T. A. (2007) (University of Melbourne)

Vectorization by : Ali Zifan



แผนที่แสดงเขตภูมิอากาศของทวีปเอเชีย

ที่มา: ประเสริฐ วิทยารัฐ และคนอื่น ๆ, ATLAS แผนที่ภูมิศาสตร์-ประวัติศาสตร์, 2555, หน้า 15.